

Beginn der Baustrecke, Bau-km 0+000,000

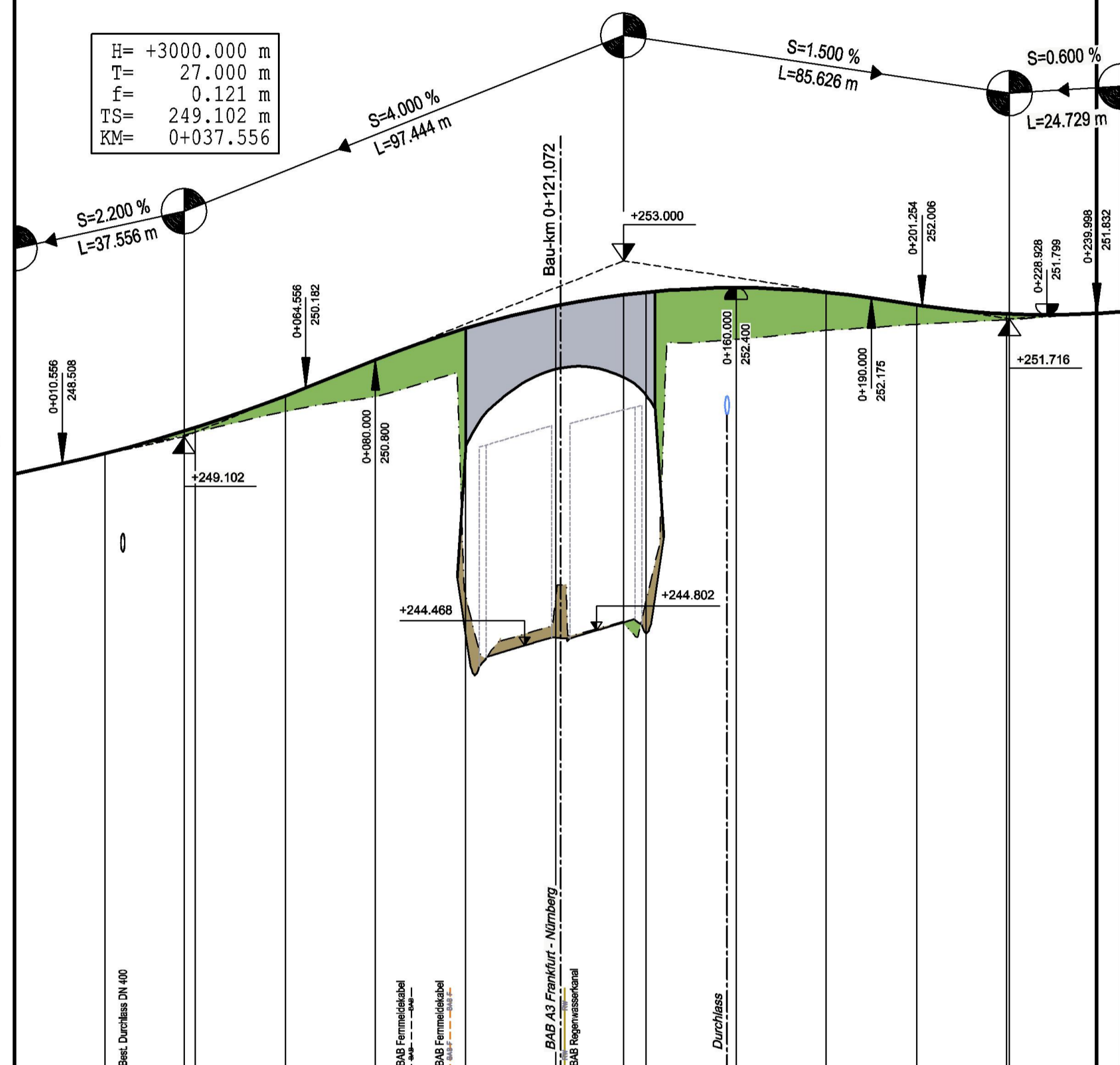
Ende der Baustrecke, Bau-km 0+240.000

6227 663 / W03_B318,247 (BW 318a)
Überführung eines öffentlichen Feld- und Waldweges (Neubau)
Bau-km 318+246,656
Kr. x 100,000 gon
L.W. </> 40,00 m
L.H. ≥ 4,70 m
Br. zw. Gel. 5,00 m
Einwirkung DIN Fb 101

H= -2000.000 m
T= 55.000 m
f= -0.756 m
TS= 253.000 m
KM= 0+135.000

H= +1845.000 m
T= 19.372 m
f= 0.102 m
TS= 251.716 m
KM= 0+220.626

H= +3000.000 m
T= 27.000 m
f= 0.121 m
TS= 249.102 m
KM= 0+037.556



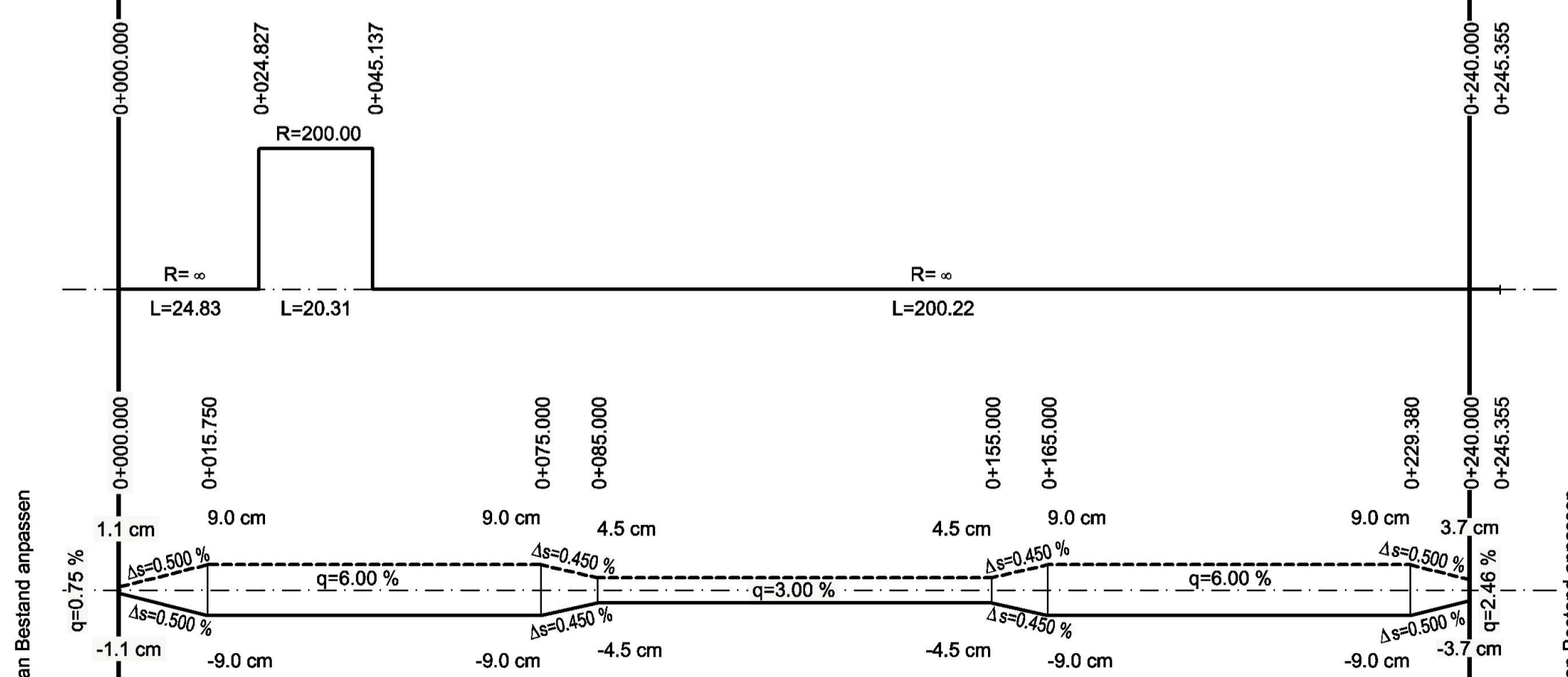
M = 1:1000/100
NN 235.00

Station	0.000	20.000	37.556	40.000	60.000	80.000	0.000	20.000	35.000	40.000	60.000	80.000	0.000	20.000	20.626	40.000
Gradiente ①	248.276	248.731	249.274	249.300	250.003	250.800	251.500	252.000	252.244	252.300	252.400	252.300	252.025	251.820	251.817	251.832
Gelände ②	245.276	248.724	249.196	249.300	249.659	249.987	245.570	245.539	245.469	252.300	251.262	251.457	251.591	251.692	251.817	251.832

Bau-km 0+000 0+100 0+200

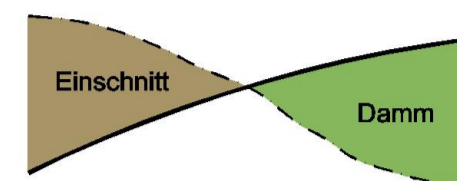
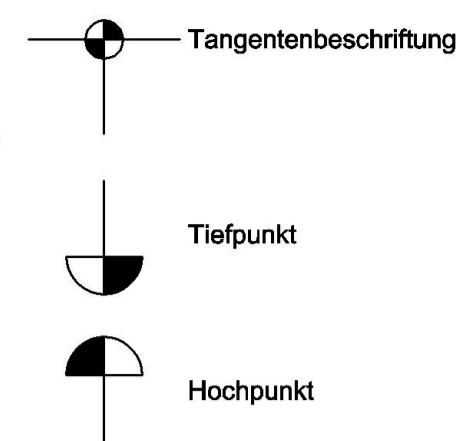
Rechtskurve
Krümmungsband
Maßstab = 500/R (cm)
Linkskurve

Querneigungsband
auf 3.00/2 m bezogen
rechter Rand
linker Rand



Zeichenerklärung

- 1 ——— Gradiente geplant
- 2 - - - - - Gelände in Achse
- 3 - - - - - Gelände links (gepl. Böschungs-UK bzw. OK)
- 4 - - - - - Gelände rechts (gepl. Böschungs-UK bzw. OK)



Nr.	Art der Änderung	Datum	Name

Entwurfsbearbeitung:

Hyder Consulting GmbH
Deutschland
Königsstorgraben 11
90402 Nürnberg
Tel.: (0911) 2 06 30-0
Fax: (0911) 2 06 30-30
www.hyderconsulting.de

Datum	Zeichen
bearbeitet 22.06.2011	büx
gezeichnet 22.06.2011	büx
geprüft 22.06.2011	wag

Nürnberg, den 22.06.2011 *i.v. Wagner*

Freistaat Bayern
Autobahndirektion Nordbayern

Flaschenhofstraße 65, 90402 Nürnberg, TEL.: 0911/4821-01, FAX: 0911/4821-499, E-MAIL: poststelle@abdnr.bayern.de

Unterlage	8.4
Blatt Nr.	14
Datum	Zeichen

Planfeststellung	bearbeitet	Gz: 4122	April 2011	Bittel
BAB A3 Frankfurt - Nürnberg	gezeichnet	Gz:		
	geprüft	Gz: 412	April 2011	Zeller

östlich Mainbrücke Dettelbach - westlich AS Wiesentheid

6-streifiger Ausbau
von Bau-km 306+200 bis Bau-km 318+582,953

Höhenplan	
6227 663 / W03_B318,247 (BW 318 a) öffentlicher Feld- und Waldweg	
Maßstab 1 : 1.000 / 100	

Aufgestellt:
Nürnberg, den 29.07.2011
Autobahndirektion Nordbayern

Kaiser
Kaiser, Baudirektor

Projekt: DD000231 Datei: 8_4-14 Höhenplan BW318a.plt

Dieser Plan darf ohne vorherige Genehmigung des Erstellers nicht veröffentlicht, vervielfältigt oder geändert, noch für ein anderes Bauvorhaben genutzt werden, als für das, das auf dem Plankopf/Betreff ausgewiesen ist.